

mini przewodnik

free

+ współrzędne gps



po!skaniezwykla
masa miejsc godnych uwagi

Trasa wycieczki: Drewniane cerkwie i kościoły Bielska Podlaskiego

czas trwania: 1 dzień, typ: piesza, liczba miejsc: 8, stopień trudności: bardzo
łatwa

wydrukuj i zabierz na wycieczkę!

Opis wycieczki

Bielsk Podlaski to małe miasteczko, którego korzenie sięgają XII wieku. Mimo, że miasto jest nieduże, znajdują się tu dwa kościoły i aż cztery cerkwie. Wszystkie cerkwie są drewniane, piękne i różnokolorowe.

Spacer rozpoczniemy przy kościele Kościół Matki Bożej z Góry Karmel z 1641 roku, w zespole klasztorным Karmelitów Trzewickowych z XVII w. Przechodzimy dalej do Bazyliki Narodzenia NMP i św. Mikołaja, zbudowanej w 1783 roku. Na uwagę zasługuje dzwonnica z 1843 roku, ołtarz główny z barokowym obrazem „Matka Boska nawiedza św. Elżbietę” i obraz „Ukrzyżowanie” z 1622 r.

Pierwszą drewnianą cerkwią jest niebieściutka cerkiew św. Michała Archaniola z 1789 roku. Odwiedzimy następnie cerkiew Narodzenia Najświętszej Maryi Panny, najstarszą cerkiew w Bielsku Podlaskim. Pochodzi z końca XVI wieku i jako jedyna cerkiew drewniana w Polsce pełni funkcję katedry. Trzecia drewniana świątynia, to cerkiew Zmartwychwstania Pańskiego z XVIII wieku. Na cmentarzu obejrzymy jeszcze drewnianą cerkiew p.w. Świętej Trójcy i kaplicę cmentarną p.w. św. Wincentego a Paulo z 1859. Zapraszamy.

Program wycieczki



Bielsk Podlaski

Miasto drewnianych cerkwi

Bielsk należy do największych i najstarszych miast Podlasia. Położony na pograniczu wschodniej i zachodniej Słowiańszczyzny, często był najeżdżany przez Jaćwingów, książąt ruskich, litewskich, mazowieckich i Krzyżaków. Archeolodzy odkrywają dziś ślady licznych pożarów spowodowanych przez najeźdźców. Mimo to za każdym razem odbudowywano miasto drewniane. Taki Bielsk można i warto zobaczyć również dzisiaj. Drewniane są także cztery kolorowo malowane bielskie cerkwie. Jedna z nich pełni funkcję cerkwi katedralnej, czyli soboru - to jedyna w Polsce drewniana cerkiew katedralna. Wzniesiona w 1789 r., ma bardzo malowniczą bryłę ozdobioną licznymi smukłymi kopułami. Dwie cerkwie pochodzą z XVI w. Jedna, pw. Zmartwychwstania Pańskiego została w 1913 r. obmurowana z zewnątrz cegłą. Druga, pw. Narodzenia NMP na obecne miejsce została ponoc przeniesiona w 1562 r. z zamku. Siedemnastowieczna cerkiew pw. Trójcy Świętej znajduje się na cmentarzu. Przed II wojną światową była w mieście jeszcze drewniana cerkiew pw. św. Mikołaja, z malowniczą ośmioboczną dzwonnica. W 1941 r. spłonęła, ale w roku 1998 odbudowano dzwonnica i w jej dolnej części urządzono kaplicę.

52°46'15"N 23°11'32"E | na mapie:A



Bielsk Podlaski

Kościół Matki Bożej z Góry Karmel (1641)

Kościół Matki Bożej z Góry Karmel (1641, odbudowany 1794) w zespole klasztornym Karmelitów Trzewickowych (XVII w., odbudowany 1794).

52°46'25"N 23°11'35"E | na mapie:B



Bielsk Podlaski

Kościół Narodzenia Najświętszej Marii Panny i św. Mikołaja z XVIII w.

Pierwszy kościół w Bielsku ufundował podobno sam Władysław Jagiełło już pod koniec XIV w. ale pisemnie potwierdzono dopiero fundację z 1430 r. (księcia litewskiego Witolda) połączoną z nakazem osadzenia w mieście polskich i niemieckich katolików. Sześćdziesiąt lat później stała tu okazała, drewniana świątynia w stylu bazylikowym. Wiadomo, że w 1535 r. za sprawą królowej Bony poddano ją gruntownej renowacji i podniesiono do godności prepozytury.

Mocno zniszczona w czasach potopu szwedzkiego, po jego zakończeniu została praktycznie wzniesiona od nowa. W 1770 r. hetman Jan Klemens Branicki zadbał o podpiwniczenie kościoła i dobudowanie fundamentów, mimo to trzynaście lat później budowlę rozebrano i rozpoczęto wznoszenie w tym miejscu całkowicie nowej, murowanej świątyni.

Do jej powstania przyczyniła się siostra ostatniego polskiego króla - hetmanowa Branicka. Architektka (Szymon Zug) sprowadzono z Warszawy a konieczne do budowy drewno podarował sam król Stanisław Poniatowski. Pierwsze nabożeństwo w nowym, neoklasycystycznym

kościół odprawiono w 1783 r. (choć konsekracji dokonano dopiero w 1796r.) W 1843 r. dostawiono murowaną, klasycystyczną dzwonnice a na początku XX w. (1902) wstawiono nowe organy. Dziesięć lat później położono terakotową posadzkę i ozdobiono polichromią sklepienie.

Wyremontowany po uszkodzeniach wojennych (i po raz kolejny w 1988r.) kościół służy wiernym do dziś. Pod koniec lat osiemdziesiątych XX w. wzbogacił się o nową dzwonnice, a w 1996 r.- z okazji dwusetlecia konsekracji - Ojciec Święty Jan Paweł II wyniósł bielską świątynię do godności Bazyliki Mniejszej.

52°46'15"N 23°11'26"E | na mapie:C



Bielsk Podlaski

Cerkiew św. Michała Archanioła

Drewniana cerkiew św. Michała Archanioła (XVIII w., rozbudowana 1914).

52°46'02"N 23°11'26"E | na mapie:D



Bielsk Podlaski

Barokowa drewniana cerkiew Narodzenia Przenajświętszej Bogarodzicy (XVII, XVIII w.)

Barokowa drewniana cerkiew Narodzenia Przenajświętszej Bogarodzicy (XVII, XVIII w.).

52°46'02"N 23°11'43"E | na mapie:E




Bielsk Podlaski

Drewniana cerkiew Zmartwychwstania Pańskiego (XVIII w.)

Drewniana cerkiew Zmartwychwstania Pańskiego (XVIII w., przebudowana 1912-1914).

52°45'51"N 23°11'57"E | na mapie:F




Bielsk Podlaski

Kaplica cmentarna Wincentego a Paulo (1859–1860)

Kaplica cmentarna Wincentego a Paulo (1859-1860).

52°45'32"N 23°10'44"E | na mapie:G



danych bez pisemnej zgody Administratora serwisu.
Copyright © 2007 Polska Niezwykła


Wygenerowano:
sobota 24 sierpnia 2024 19:30:06

Bielsk Podlaski

Drewniana cerkiew Trójcy Świętej (XVIII/XIX w.)

Pierwszą drewnianą cerkiew pod wezwaniem Świętej Trójcy, zwaną Trocką, ufundowała królowa Bona. Zbudowano ją około 1533 r. w dzielnicy Nowe Miasto, jako cerkiew prawosławną. W 1596 r. przejęli ją unicy. Nie remontowana w 1774 r. uległa zawaleniu. Odbudowano ją na przełomie XVIII i XIX w., a od 1839 ponownie przejął ją kościół prawosławny. W połowie XIX w. została przeniesiona na cmentarz. Początkowo podlegała parafii św. Michała Archanioła, od 1998 należy do parafii Opieki Matki Bożej.

52°45'28"N 23°10'43"E | na mapie:H



Zdjęcia dodane przez (w kolejności): fot. P. Fabijański, , encore55, fot. K. Chojnacki, fot. encore55, Aniuszka, km_nida, fot. encore55

Trasa dodana przez: km_nida

Przewodnik wygenerowany w serwisie www.polskaniezwykla.pl. Wszystkie prawa zastrzeżone. Żadna część ani całość Mini przewodnika nie może być reprodukowana ani przetwarzana w sposób elektroniczny, mechaniczny, fotograficzny i inny; nie może być użyta do innej publikacji oraz przechowywana w jakiegokolwiek bazie